PODPIS ZAUFANY
MAREK ANTONI
ŁUKASZEWICZ
28.11.2024 18:00:34 [GMT+1]
Dokument podpisany elektronicznie
podpisem zaufanym

MAPA DO CELÓW PROJEKTOWYCH

Oznaczenie kancelaryjne zgłoszonej pracy geodezyjnej GK.6642.1519.2024		Nr rob. Wyk. 58/2024
MIEJSCOWOŚĆ		
Jednostka ewidencyjna	identyfikator	200301_1
	nazwa	Miasto Bielsk Podlaski
Obręb ewidencyjny	identyfikator	200301_.0002
	nazwa	Bielsk Podlaski
SKALA MAPY	**1:1000**	
Układ współrzędnych	prostokątnych płaskich	2000
	wysokościowych	PLEVRF2007
Oznaczenie i informacje o służebnościach gruntowych mających wpływ na zagospodarowanie terenu zlokalizowanych w granicach projektowanej inwestycji.	Nie badano	
Mapa aktualna na dzień : 2024.11.26		
USŁUGI GEODEZYJNO-KARTOGRAFICZNE Marek Antoni Łukaszewicz, 17-111 Boćki, ul.3-go Maja 33 17-111 Boćki, ul.3-go Maja 33 NIP 5431195956, Reg. 050181379	opracował: Marek Łukaszewicz Up.nr 11935	

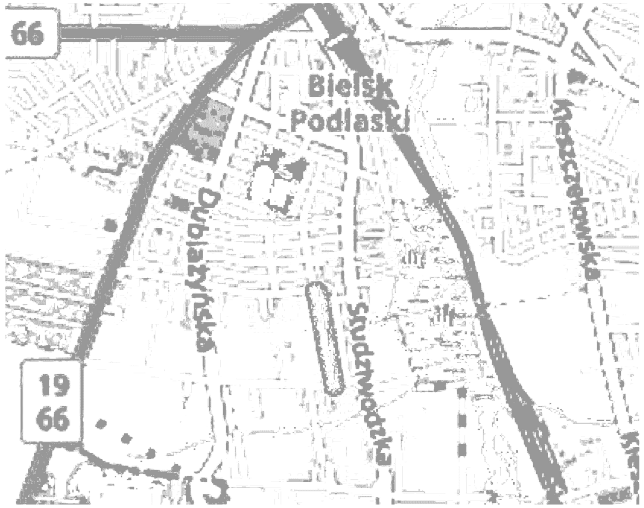
66
Bielsk
Podlaski
Dubiażyńska
Studziwodzka
19
66

Szkic orientacji

Bielsk Podlaski

skala 1:50000

Na podstawie art. 12b ust. 5a, 5b, 5c ustawy z dn 17 maja 1989 r.
Prawo geodezyjne i kartograficzne (t.j. Dz. U. z 2024 r. poz. 1145 ze zm.)
Oświadczam iż praca geodezyjna zgłoszona do Starosty Bielskiego
Id. kanc. GK.6642.1519.2024 przez Usługi Geodezyjno - Kartograficzne
Kierownik robót Marek Antoni Łukaszewicz upr. 11935 została
pozytywnie zweryfikowana
nr protokołu GK.6642.1519.2024_1 z dn. 26.11.2024 r.
Jestem świadomy odpowiedzialności karnej za złożenie fałszywego oświadczenia

Boćki dnia 26.11.2024 Marek Łukaszewicz upr 11935

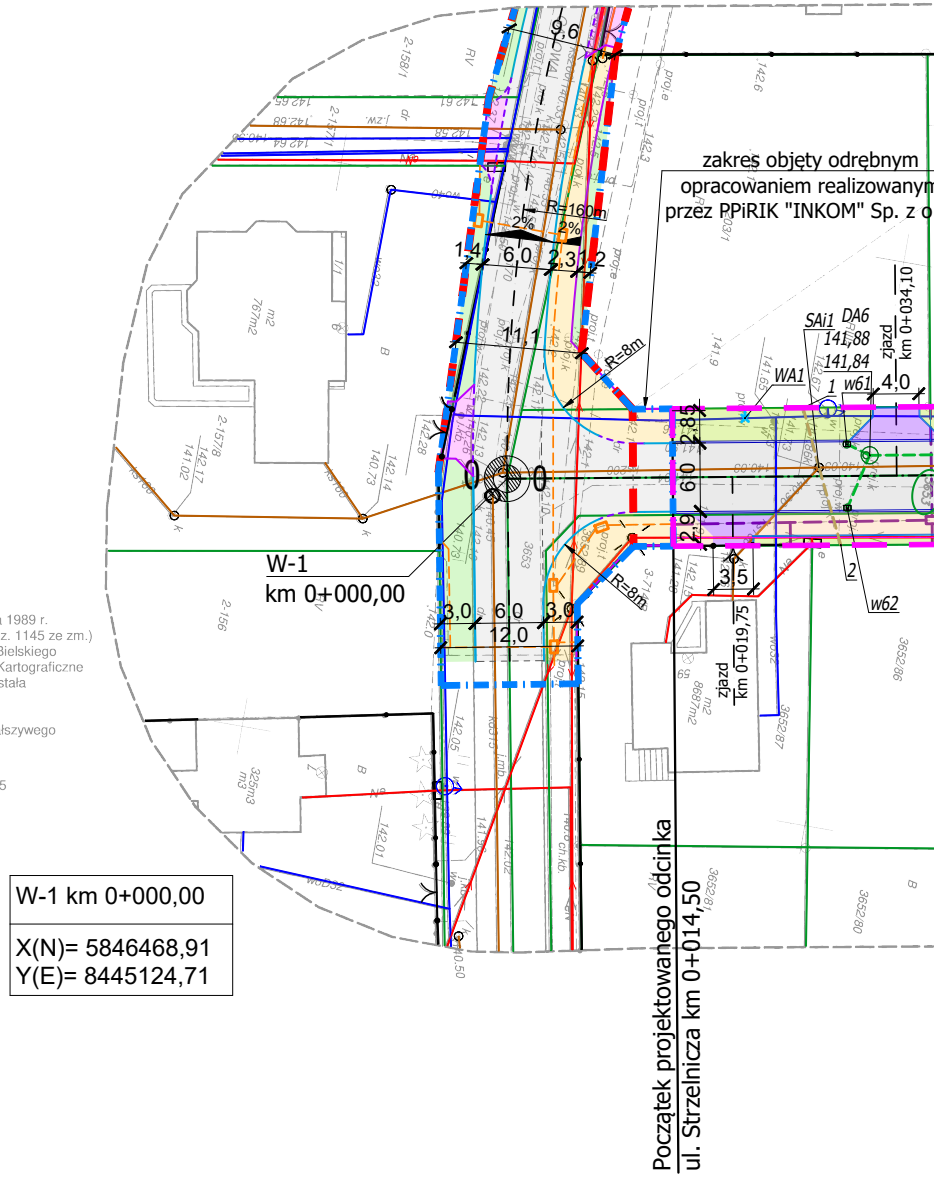
zakres objęty odrębnym
opracowaniem realizowanym
przez PPiRIK "INKOM" Sp. z o
W-1
km 0+000,00
R=160m
R=8m
R=8m
2%
2%
9,6
1,4
6,0
2,3
1,2
11,1
3,0
6,0
3,0
12,0
2,85
6,0
2,9
3,5
4,0
zjazd
km 0+034,10
zjazd
km 0+019,75
SAi1
DA6
141,88
141,84
WA1
w61
w62
Początek projektowanego odcinka
ul. Strzelnicza km 0+014,50

W-1 km 0+000,00
X(N)= 5846468,91 Y(E)= 8445124,71

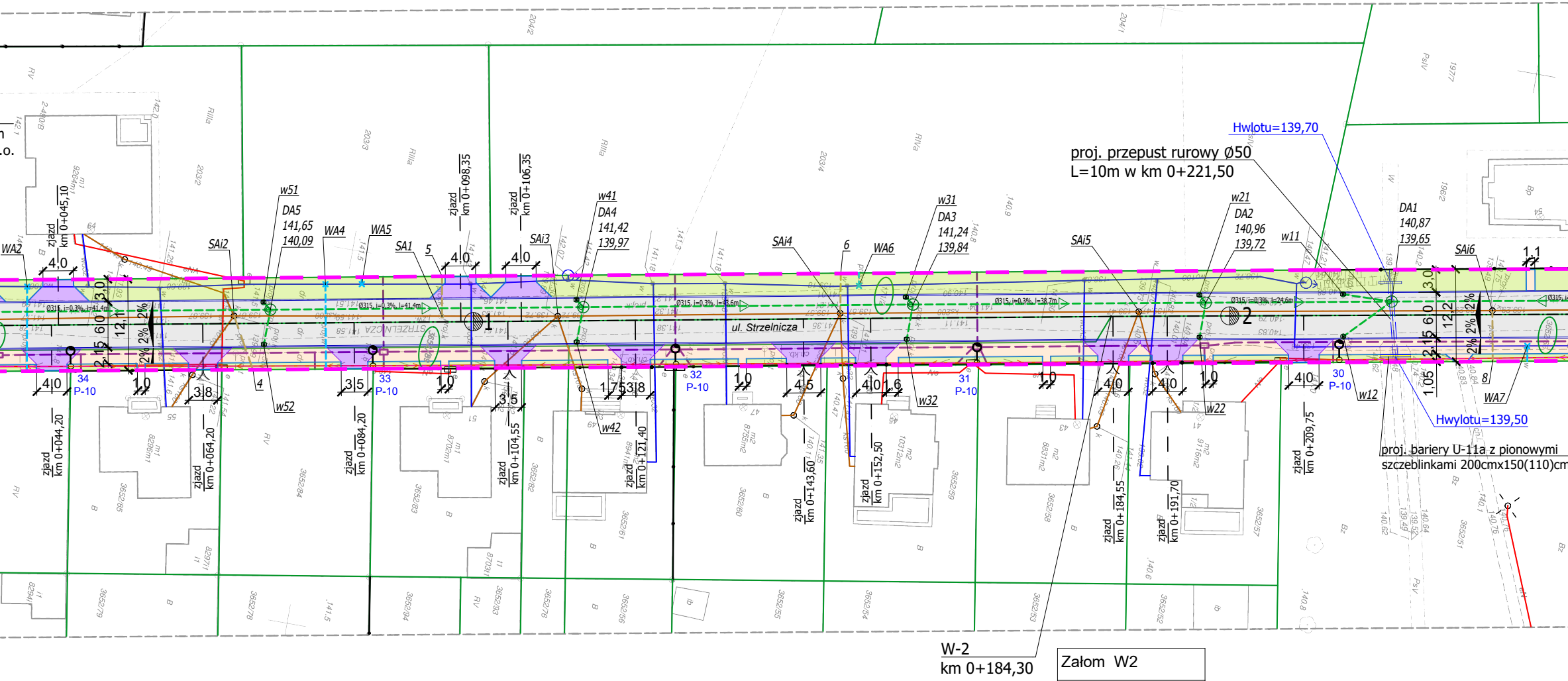
ul. Strzelnicza
proj. przepust rurowy Ø50
L=10m w km 0+221,50
Hwlotu=139,70
Hwylotu=139,50
proj. bariery U-11a z pionowymi
szczeblinkami 200cmx150(110)cm
W-2
km 0+184,30
w51
DA5
141,65
140,09
w41
DA4
141,42
139,97
w31
DA3
141,24
139,84
w21
DA2
140,96
139,72
DA1
140,87
139,65
w11
w12
w22
w32
w42
w52
WA2
WA4
WA5
WA6
WA7
SAi2
SA1
SAi3
SAi4
SAi5
SAi6
zjazd km 0+045,10
zjazd km 0+044,20
zjazd km 0+064,20
zjazd km 0+084,20
zjazd km 0+098,35
zjazd km 0+106,35
zjazd km 0+104,55
zjazd km 0+121,40
zjazd km 0+143,60
zjazd km 0+152,50
zjazd km 0+184,55
zjazd km 0+191,70
zjazd km 0+209,75
34 P-10
33 P-10
32 P-10
31 P-10
30 P-10
1
2
4
5
6
8
4,0
3,0
6,0
12,1
12,2
2,15
1,05
1,0
1,1
1,6
3,5
3,8
4,5
1,75
3,8
2%
Ø315, i=0,3%, l=41,4m
Ø315, i=0,3%, l=41,4m
Ø315, i=0,3%, l=43,6m
Ø315, i=0,3%, l=38,7m
Ø315, i=0,3%, l=24,6m
STRZELNICZA

Załom W2
w prawo g[g]= 0,2141 X(N)= 5846650,15 Y(E)= 8445091,24

Łuk W3
R= 150,00
g[g]= 12,3825
Ł= 29,18
T= 14,63
B= 0,71
X(N)= 5846850,76
Y(E)= 8445054,89

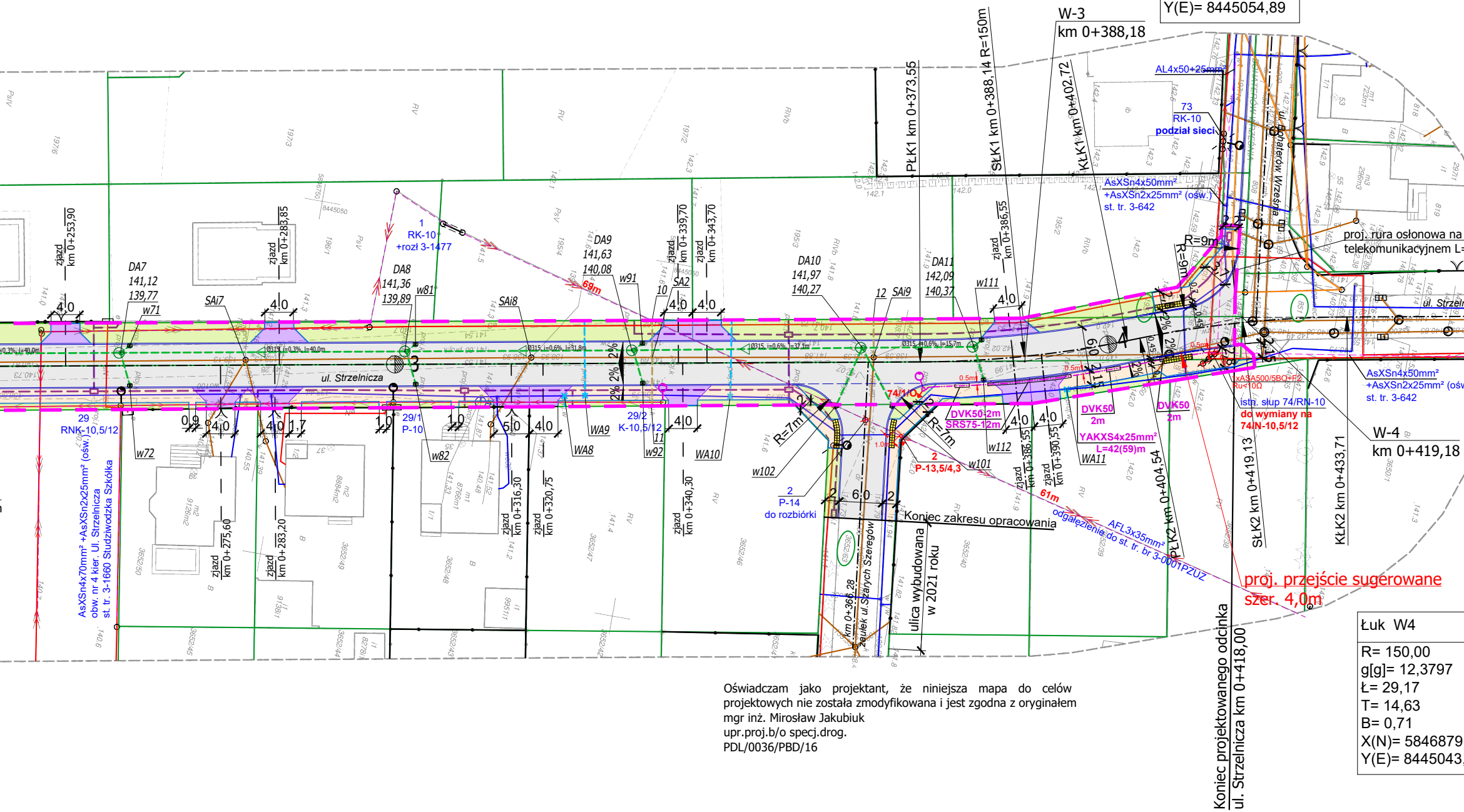
W-3
km 0+388,18
PŁK1 km 0+373,55
SłK1 km 0+388,14 R=150m
KłK1 km 0+402,72
AL4x50+25mm
73
RK-10
podział sieci
AsXSn4x50mm²
+AsXSn2x25mm² (ośw.)
st. tr. 3-642
proj. rura osłonowa na
telekomunikacyjnym L=
ul. Bohaterów Wrześna
ul. Strzelnicza
R=9m
1
RK-10
+rozł 3-1477
DA7
141,12
139,77
w71
SAi7
DA8
141,36
139,89
w81
SAi8
DA9
141,63
140,08
w91
10
SA2
69m
DA10
141,97
140,27
12
SAi9
DA11
142,09
140,37
w111
zjazd km 0+253,90
zjazd km 0+283,85
zjazd km 0+339,70
zjazd km 0+343,70
zjazd km 0+386,55
ul. Strzelnicza
29
RNK-10,5/12
w72
29/1
P-10
w82
29/2
K-10,5/12
11
w92
WA8
WA9
WA10
w102
2
P-14
do rozbiórki
74/10
R=7m
2
P-13,5/4,3
w101
61m
DVK50-2m
SRS75-12m
w112
WA11
DVK50
2m
YAKXS4x25mm²
L=42(59)m
xASA500/5BO+F2
Ru<10Ω
istn. słup 74/RN-10
do wymiany na
74/N-10,5/12
AsXSn4x50mm²
+AsXSn2x25mm² (ośw.)
st. tr. 3-642
W-4
km 0+419,18
PŁK2 km 0+404,54
SłK2 km 0+419,13
KłK2 km 0+433,71
zjazd km 0+386,55
zjazd km 0+390,55
zjazd km 0+275,60
zjazd km 0+283,20
zjazd km 0+316,30
zjazd km 0+320,75
zjazd km 0+340,30
AsXSn4x70mm² +AsXSn2x25mm² (ośw.)
obw. nr 4 kier. Ul. Strzelnicza
st. tr. 3-1660 Studziwodzka Szkółka
Koniec zakresu opracowania
AFL3x35mm²
odgałęzienie do st. tr. br 3-0001PZUZ
km 0+366,28
zaułek ul. Szarych Szeregów
ulica wybudowana
w 2021 roku
proj. przejście sugerowane
szer. 4,0m
Koniec projektowanego odcinka
ul. Strzelnicza km 0+418,00

Łuk W4
R= 150,00
g[g]= 12,3797
Ł= 29,17
T= 14,63
B= 0,71
X(N)= 5846879
Y(E)= 8445043

Oświadczam jako projektant, że niniejsza mapa do celów projektowych nie została zmodyfikowana i jest zgodna z oryginałem
mgr inż. Mirosław Jakubiuk
upr.proj.b/o specj.drog.
PDL/0036/PBD/16


kablu
=4,5m
icza
w.)

,70
,54

Legenda:

Projektowane elementy zagospdorowania terenu

⬜	proj. nawierzchnia jezdni z betonu asfaltowego
🟧	proj. nawierzchnia drogi dla pieszych z kostki brukowej betonowej
🟪	proj. nawierzchnia zjazdów z kostki brukowej betonowej
🟩	proj. zieleńce
▦	proj. nawierzchnia z płytek betonowych z guzkami 35x35cm (kolor żółty)
═	proj. obramowanie obrzeżami betonowymi
═	proj. obramowanie krawężnikami betonowymi
3403	nr ewid. działki objętej opracowaniem
━■━	zakres opracowania

Projektowane urządzenia - branża elektryczna (odrębne opracowanie)

⊣▭	proj. ograniczniki przepięć
─▭─	proj. rura osłonowa
○	proj. słup wirowany
─·─·─	proj. sieć kablowa nN oświetlenia ulicznego
◐─	proj. oprawy LED oświetlenia ulicznego
◐─○	proj. słup metalowy z oprawą LED oświetlenia ulicznego

Projektowane urządzenia - branża telekomunikacyjna (odrębne opracowanie)

═	proj. rura osłonowa na kablu telekomunikacyjnym
─ ─ ─	proj. kanał teletechniczny
▫	proj. studnia kanału teletechnicznego

Projektowane urządzenia - branża sanitarna (odrębne opracowanie)

×─ ─ ─	proj. sieć boczna wodociągu
W ×	proj. węzeł wodociągowy
─ ─ ─	proj. sieć boczna kanalizacji sanitarnej
─⊙─	proj. kanał deszczowy
⊟─ ─	proj. wpust uliczny

Istniejące zagospodarowanie terenu

─ks─	istn. kanał sanitarny
─kd─	istn. kanał deszczowy
─w─⊕	istn. wodociag, hydrant
─t─	istn. linia telekomunikacyjna kablowa
──	istn. sieć elektroenergetyczna kablowa
─ ─ ─	istn. linia napowietrzna SN
─ ─⫽─	istn. przyłącze 1-faz.
◐─	istn. oprawy LED oświetlenia ulicznego
✕○	istn. słup oświetleniowy
▭	istn. złącze kablowe
─•─•─	istn. ogrodzenia
⊼	istn. bramy
──	granice działek

Projektowane zagospodarowanie w pasie drogowym ul. Gajowej - wg odrębnego opracowania

─·─·─	zakres opracowania
━ ━	proj. granica podziału nieruchomości
⬜	proj. jezdnia o nawierzchni bitumicznej
🟨	proj. chodnik o nawierzchni z kostki brukowej betonowej
🟪	proj. zjazd o nawierzchni z kostki brukowej betonowej
🟩	proj. zieleniec
──	proj. krawężnik betonowy wyniesiony
- - - -	proj. krawężnik betonowy najazdowy
──	proj. obrzeże betonowe
─ ─ ─	proj. kanał teletechniczny
▫	proj. studnia kanału teletechnicznego

Projekt zagospodarowania terenu

Przebudowa drogi gminnej Nr 107350B tj. ul. Strzelniczej w Bielsku Podlaskim wraz z budową i przebudową oraz zabezpieczeniem kolidujących sieci i urządzeń infrastruktury technicznej

Pikietaż roboczy:
ul. Strzelnicza od km 0+014,50 do km 0+418,00

Skala 1:500

Działki objęte inwestycją w istn. pasie drogowym drogi gminnej Nr 107350B tj. ul. Strzelniczej:

Działki nr ewid: **171/2**, **195/1, 851** - Obręb 2 Studziwody

Działki nr ewid. **3652/66**, **3653**, **3652/89** - Obręb 3 Bielsk Podlaski

Miasto Bielsk Podlaski, pow. bielski

Działka objęta inwestycją w pasie drogowym zaułka ul. Szarych Szeregów:

Działka nr ewid: **3652/63**

Obręb 3 Bielsk Podlaski, Miasto Bielsk Podlaski, pow. bielski

Biuro Projektowe DROEM Mirosław Jakubiuk; 17-100 Bielsk Podlaski ul. A. Mickiewicza 192 lok. 1
NIP: 543-124-26-38 REGON: 200172953 tel. 507 582 886 e-mail: miroslaw@jakubiuk.pl

OBIEKT	Przebudowa drogi gminnej Nr 107350B tj. ul. Strzelniczej w Bielsku Podlaskim wraz z budową, przebudową oraz zabezpieczeniem kolidujących sieci i urządzeń infrastruktury technicznej	Nr rys.	1
		Skala	1:500
ADRES	Droga gminna: ul. Strzelnicza w Bielsku Podlaskim	Data	25.02.2025r.
Nazwa rys.	Projekt zagospodarowania terenu	PROJEKT TECHNICZNY (WYKONAWCZY)	
BRANŻA DROGOWA			
Projektant	mgr inż. Mirosław Jakubiuk	upr. pr. b/o PDL/0036/PBD/16 specjalność inżynieryjna drogowa	
Sprawdzający	mgr inż. Paulina Izdebska	upr. pr. b/o PDL/0042/PBD/24 specjalność inżynieryjna drogowa	